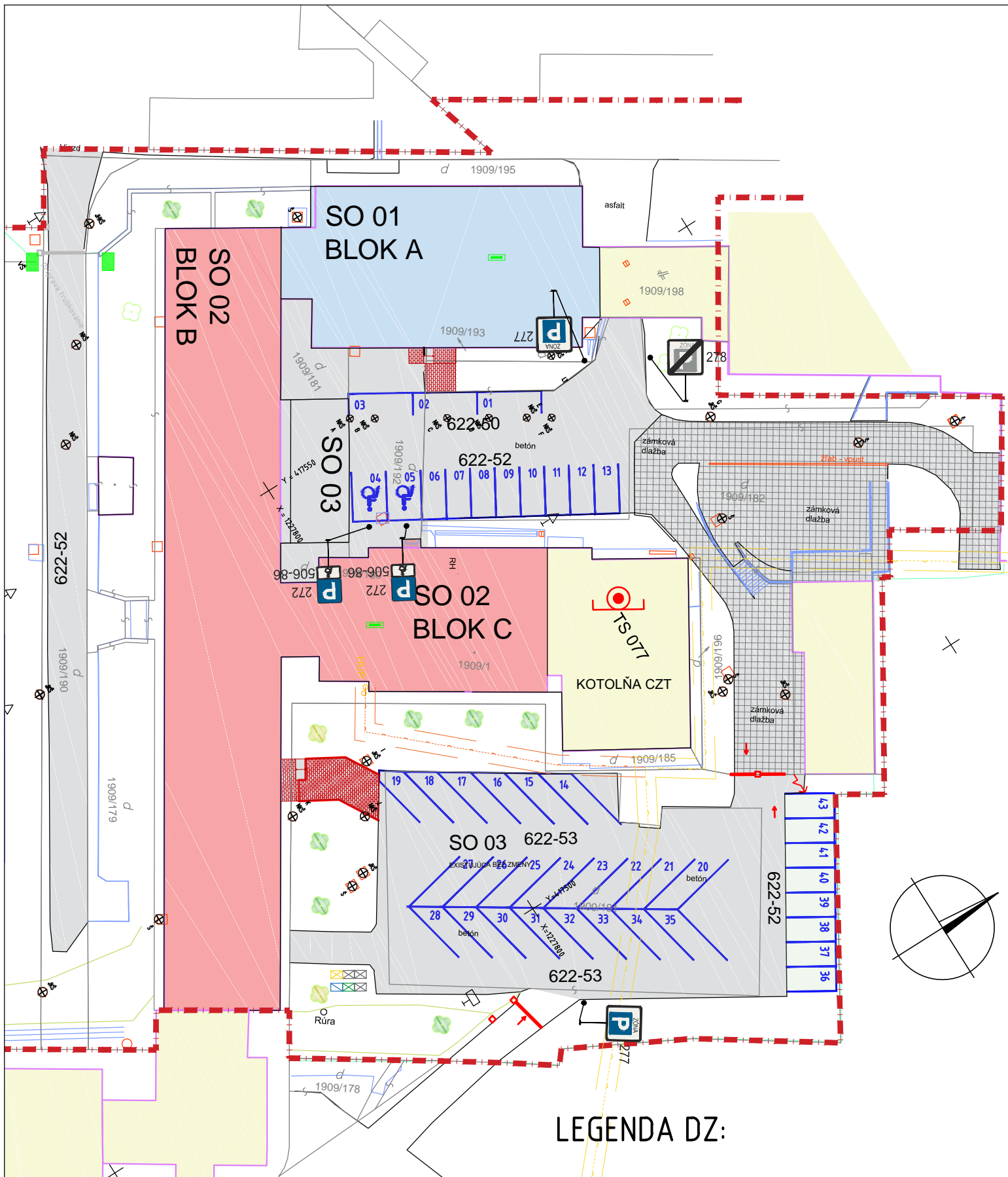


BANSKOBYSSTRICKÝ  
SAMOSPRÁVNÝ KRAJ

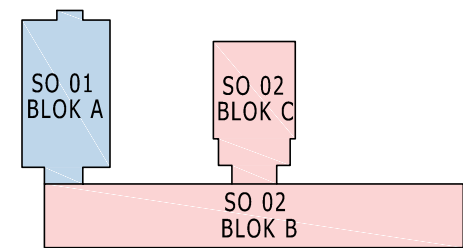


### LEGENDA DZ:




277 NAVRHOVANÉ TRVALÉ DOPRAVNÉ ZNAČENIE

VODOROVNÉ DOPRAVNÉ ZNAČENIE



0,000 = 399,600 m.n.m

PEČIATKA:	ZODPOVEDNÝ PROJEKTANT:	ING. MARIÁN DUBRAVSKÝ, PhD.	 <b>HLINA s.r.o.</b> člen združenia právnických osôb	
	KONTROLOVAL:	ING. MIROSLAV MATIŠTÍK		
	VYPRACOVAL:	ING. MARIÁN DUBRAVSKÝ, PhD.		
	STAVEBNÍK: Banskobystrický samosprávny kraj, Námestie SNP 23/23, 974 01 Banská Bystrica		FORMÁT	2xA4
	<b>Rekonštrukcia administratívnej budovy</b> <b>Komenského ulica - úrad BBSK</b>		DÁTUM	11/2023
			STUPEŇ	DSP/DRS
	STAVBA k.ú. Banská Bystrica, s.č. 837/12, p.č. KN/C - 1909/1	MIERKA	Č. VÝKRESU	
PROFESIA <b>ARCHITEKTONICKÉ A STAVEBNÉ RIEŠENIE</b>	<b>1:500</b>	<b>5</b>		
NÁZOV VÝKRESU SO 03 SPEVNENÉ PLOCHY - SITUÁCIA TRVALÉHO DOPRAVNÉHO ZNAČENIA				